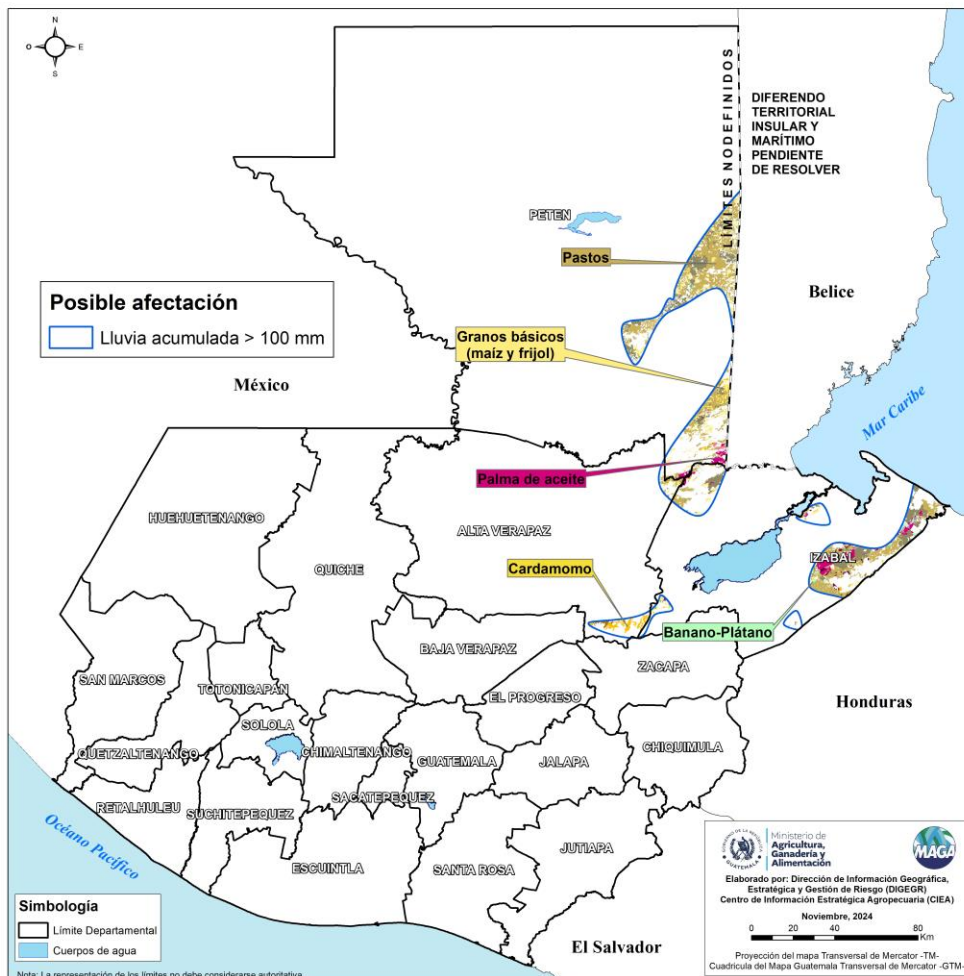


Por Tormenta Tropical Sara

De acuerdo con el análisis agrometeorológico por la Tormenta Tropical Sara, el Centro de Información Estratégica Agropecuaria identificó los cultivos expuestos a daños por la amenaza de lluvias. Las cuales pueden visualizarse en el siguiente mapa.

Para el día de hoy se encuentran en riesgo a afectaciones a cultivos de maíz, cardamomo, frijol, banano, plátano y palma de aceite en 15 municipios de los departamentos de Izabal (5), Petén (6) y Alta Verapaz (4).

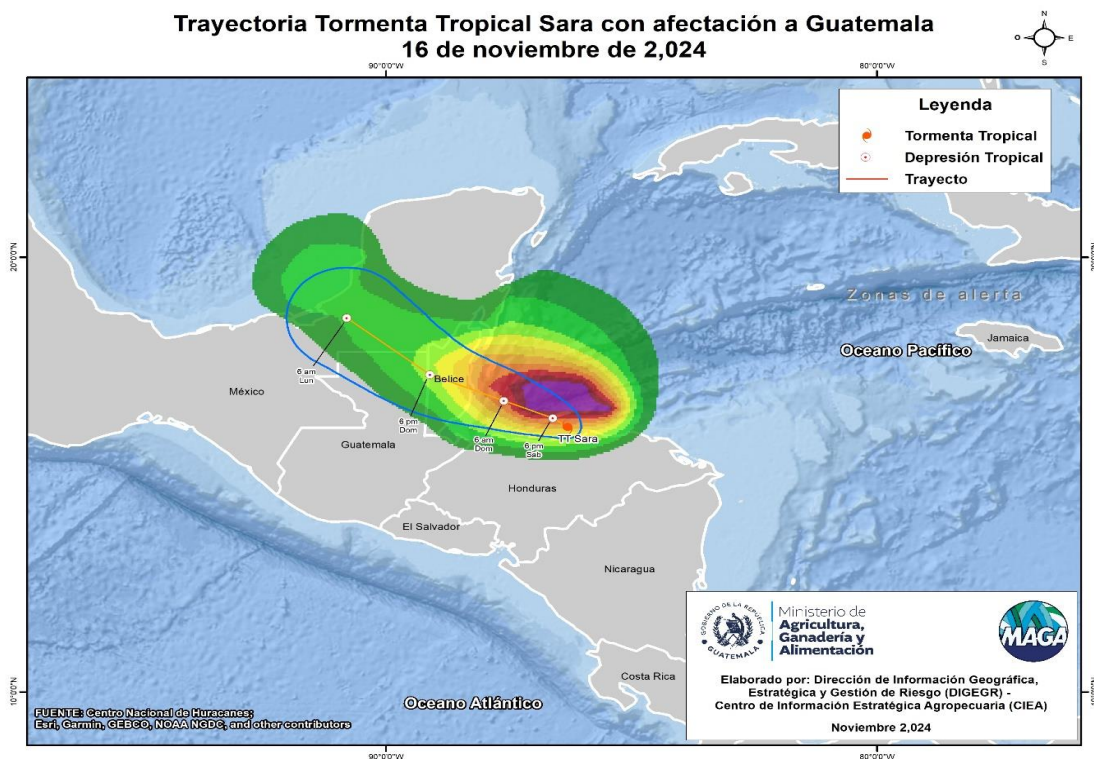
**Cultivos monitoreados por condiciones meteorológicas
(16 de noviembre 2024)**



Municipios vulnerables

Departamento	Municipio
Izabal	El Estor
	Livingston
	Los Amates
	Morales
	Puerto Barrios
Petén	Dolores
	El Chal
	Melchor de Mencos
	Poptún
	San Luis
Alta Verapaz	Santa Ana
	Chahal
	Fray Bartolomé De Las Casas
	Panzós
	Santa Catalina La Tinta

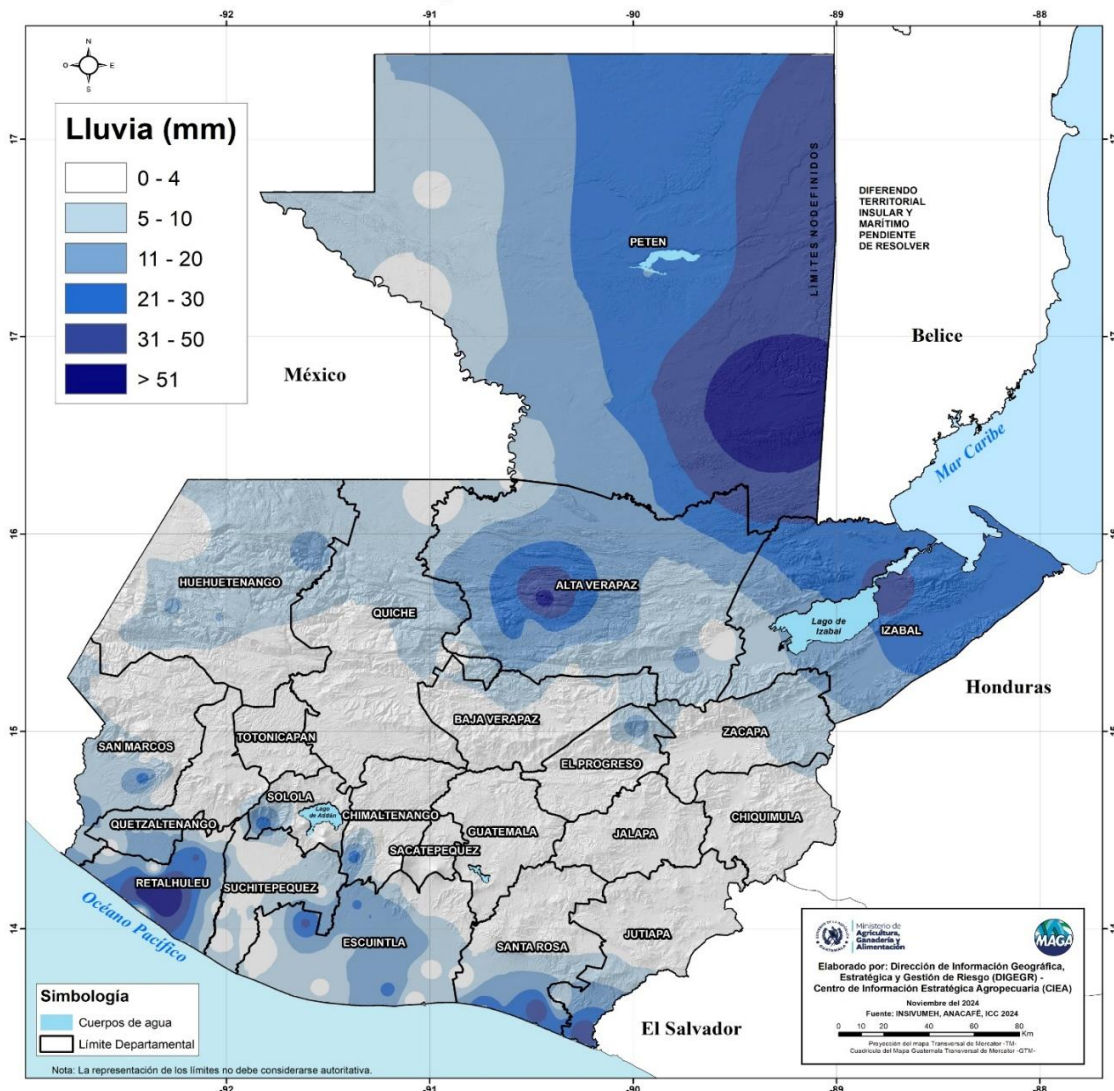
Trayectoria Tormenta Tropical Sara con afectación a Guatemala
16 de noviembre de 2024



Situación Actual

En las últimas 24 horas, las lluvias aumentaron significativamente en Izabal y Petén, elevando la humedad del suelo en algunas áreas a más del 60%. Esto incrementa el riesgo de inundaciones en zonas agrícolas vulnerables, por lo que es crucial tomar medidas preventivas.

Lluvia diaria registrada del día 15 de noviembre 2024
República de Guatemala



Recomendaciones

Al sector agrícola

RECOMENDACIONES PARA EL MANEJO DE LA COSECHA DE GRANOS BÁSICOS

- Seleccionar las mazorcas y dispersarlas en lugares frescos que tengan ventanas protegidas con cedazo para permitir la ventilación y evitar plagas de insectos y hongos.
- Colgar las mazorcas en lugares altos y ventilados. Es necesario secar el grano antes de almacenarlo.

Al sector pecuario

- Movilizar a los animales a lugares altos y seguros.
- No permitir que los animales deambulen individualmente o en grupos en zonas afectadas.
- Almacenar y resguardar el alimento en lugares alejados del agua, utilizando los mismos costales de alimento y colocándolos en áreas secas sobre tarimas, si es posible.

ANTE LA CRECIDA DE RÍOS EL MAGA RECOMIENDA A LOS PRODUCTORES:

- Evitar el transporte de productos agrícolas sobre caminos y puentes cerca de ríos crecidos.
- Evitar cruzar los puentes peatonales sobre ríos crecidos. Abstenerse de pescar en estas fuentes de agua.
- Mantener limpio alrededor de las casas y corrales de animales, para evitar el ingreso de roedores.