

Factura

LUIS FIDEL, AJANEL SACOR

Nit Emisor: 27770168

LUIS FIDEL AJANEL SACOR

5 CALLE SAN CRISTOBAL II 14-75 COLONIA VISTA AL VALLE SEC.

B-7, zona 8, Mixco, GUATEMALA

NIT Receptor: 3440958

Nombre Receptor: INSTITUTO GEOGRAFICO NACIONAL, INGENIERO
ALFREDO OBIOLS GOMEZ

Dirección comprador: AVENIDA LAS AMÉRICAS 5-76 ZONA 13,
GUATEMALA

NÚMERO DE AUTORIZACIÓN:

0A9A6A1B-495D-4196-86A5-7205E70BFB57

Serie: 0A9A6A1B Número de DTE: 1230848406

Numero Acceso:

Fecha y hora de emisión: 30-sep-2024 16:40:56

Fecha y hora de certificación: 03-sep-2024 16:40:56

#No	B/S	Cantidad	Descripcion	Precio/Valor unitario (Q)	Descuentos (Q)	Otros Descuentos(Q)	Total (Q)	Impuestos	
1	Servicio	1	Pago de honorarios por servicios técnicos prestados al Instituto Geográfico Nacional, Ingeniero Alfredo Obiols Gomez del Ministerio de Agricultura, Ganadería y Alimentación durante el periodo correspondiente del 02 de septiembre de 2024 al 30 de septiembre de 2024, según Contrato Administrativo número 2024-202-9-2-15, Acuerdo Ministerial de Aprobación número RH-029-202-7-2024.	9,666.67	0.00	0.00	9,666.67	IVA	1,035.714643
TOTALES:					0.00	0.00	9,666.67	IVA	1,035.714643

CANCELADO


* Sujeto a pagos trimestrales ISR

Datos del certificador


Superintendencia de Administracion Tributaria NIT: 16693949




Razón: que se registra para hacer constar que la factura que precede, Serie 0A9A6A1B Número de DTE: 1230848406 de fecha 30 de septiembre de 2024 emitida por Luis Fidel Ajanel Sacor, ampara el pago por servicios técnicos; correspondiente del 02 de septiembre de 2024 al 30 de septiembre de 2024, según contrato Administrativo número 2024-202-9-2-15 y Acuerdo Ministerial de Aprobación número RH-029-202-7-2024 Conste. Guatemala, 30 de septiembre de 2024.

F. 
Luis Fidel Ajanel Sacor
DPI: 2352989050923



F. 
Firma y sello del Responsable de la
Verificación de los Servicios Contratados

Ing. Vinicio Robles Perera
Jefe de la División de Fotogrametría
Instituto Geográfico Nacional

F. 
Ing. Agr. Daunno Walther Chew Davila
Director



Instituto Geográfico Nacional

Contribuyendo por el país que todos queremos



SITUACIÓN DEL CONTRIBUYENTE:

NO PRESENTA INCUMPLIMIENTOS

Al 03/09/2024 04:43:44



CONTRIBUYENTE Y/O EMISOR	
NIT	27770168
NOMBRE	LUIS FIDEL, AJANEL SACOR
RESUMEN	
TIPO DE INCUMPLIMIENTO	
¡FELICITACIONES! NO PRESENTA INCUMPLIMIENTOS TRIBUTARIOS	
El no presentar incumplimientos, no garantiza que el contribuyente pueda obtener la "Solvencia Fiscal", ya que el proceso de emisión de la misma, considera otras obligaciones no incluidas en el Verificador Integrado.	

Para actualizar tus Datos de RTU, así como verificar el detalle de las declaraciones presentadas puedes hacerlo en Agencia Virtual ingresando Usuario y Contraseña, si aún no tienes tu contraseña, ingresa a <https://portal.sat.gob.gt/portal/> selecciona Agencia Virtual en la opción "Solicitar Usuario", luego preséntate a una Agencia u Oficina Tributaria o llama al Contac Center de la SAT, teléfono 1550.



Verifique la validez de la presente consulta



Identificador Documento del Verificador
Integrado No:
1725403419214

Fecha de Generación:
Sep 3, 2024, 4:43 PM

Detalle de Documentos

Tipo Documento:	FEL
Fecha Emisión:	30/09/2024 16:40:56
Emisor:	27770168
Agente de Retención:	No es agente de retención.
Establecimiento:	LUIS FIDEL AJANEL SACOR
Receptor:	3440958-INSTITUTO GEOGRAFICO NACIONAL, INGENIERO ALFREDO OBIOLS GOMEZ
Monto Total:	GTQ GTQ 9666.670000
No. de Acceso:	0
Autorización:	0A9A6A1B-495D-4196-86A5-7205E70BFB57
Serie:	0A9A6A1B
Número del DTE:	1230848406
Acuse de recibido:	FCID202420240903T16:40:5606:000A9A6A1B495D419686A57205E70BFB57
Fecha de la consulta:	03/09/2024 16:42:43
Estado:	Activo

INFORME MENSUAL DE ACTIVIDADES REALIZADAS

No. Contrato Administrativo		2024-202-9-2-15 ✓
No. de Acuerdo Ministerial de Aprobación de Contrato:		RH-029-202-7-2024 ✓
Tipo de Servicios:		Técnicos ✓
Nombres y apellidos de la persona contratista:		Luis Fidel Ajanel Sacor
Plazo de Contratación	Del: 02/09/2024	Al: 31/12/2024
Período de este Informe:	Del: 02/09/2024	Al: 30/09/2024
Monto a Pagar: Nueve mil seiscientos sesenta y seis quetzales con 67/100		Q.9,666.67
Prestados en:		Instituto Geográfico Nacional, Ingeniero Alfredo Obiols Gómez

Señor Ministro del Ministerio de Agricultura, Ganadería y Alimentación:

A continuación, se detallan las actividades y avances gestionados durante el periodo de la contratación:


Descripción de actividades según TDR	Informes de actividades realizadas	Avance	
		Cuantitativo	Cualitativo
1) Servicios técnicos para colaborar en el proceso de escaneo semifotogramétrico digital de fotografía aérea antigua de áreas asignadas, además de la ubicación geográfica de dicho escaneo.	Colaboré con servicios Técnicos a la División de Fotogrametría en seleccionar el rollo y ubicar el número de fotografías aéreas antiguas para el escaneo semifotogramétrico del casco urbano del municipio de Canillá del departamento del Quiché.	25%	En Proceso
2) Servicios técnicos para colaborar en la vectorización de la hidrología, altimetría, planimetría, vegetación y todo lo referente a la información cartográfica del mapa de línea a escala 1:10,000.	Colaboré con servicios Técnicos a la División de Fotogrametría con vectorización de la Planimetría dibujando los diferentes tipos de caminos y carreteras, dibujando también todo lo relacionado a construcciones, así como cercos etc., para el mapa a escala 1:10,000 del área urbana del municipio de Atescatempa del departamento de Jutiapa.	25%	En Proceso

3) Servicios técnicos para colaborar con actividades relacionadas a la generación de curvas de nivel mediante el software Land Desktop para el mapa asignado a través del modelo de elevación digital (DEM) con extensión dwg.	Colaboré con servicios Técnicos a la División de Fotogrametría con la localización del archivo DEM dwg y recorté el área a trabajar que servirá para la generación de curvas a nivel del casco urbano del municipio de Santa Apolonia del departamento de Chimaltenango.	25%	En Proceso
4) Servicios técnicos para colaborar con el proceso de verificación de la digitalización del mapa de línea que sea asignada.	Colaboré con servicios Técnicos a la División de Fotogrametría con la verificación, indicando los errores en la Hidrografía todo lo relacionado a los cuerpos de agua viendo que el cauce sea el correcto y que las características de las líneas sean de acuerdo a los manuales del mapa a escala 1:10,000 del área urbana del municipio de Santo Domingo Xenacoj , del departamento de Chimaltenango.	25%	En Proceso
5) Otras actividades relacionadas con el servicio contratado o que le sean asignadas por la autoridad superior.	Colaboré con servicios Técnicos a la División de Fotogrametría durante el mes de septiembre con: _Atención al usuario sobre dudas de los productos fotogramétricos y el proceso técnico de localización de Información cartográfica solicitados en el Area de Mercadeo y Ventas. _Apoyo al personal de reciente ingreso a la División de Fotogrametría en lo referente a la Fianza, y la elaboración de su informe y factura electrónica. _Asistencia a reuniones del Consejo Científico para tratar diferentes proyectos en áreas de riesgo a solicitud de Insivumeh al	100%	Finalizado

	IGN como miembro del Consejo Científico. _Asistencia a reuniones varias dentro de las instalaciones del IGN como la del Señor John Kedar sobre la infraestructura de datos geoespaciales a solicitud de la jefatura de la división.		
--	--	--	--

El presente informe describe lo actuado por el suscrito en cumplimiento a las actividades desarrolladas durante el periodo de la contratación, y acorde a los términos de referencia de la misma.

Atentamente,

(F) 
Luis Fidel Ajanel Sacor
DPI: 2352989050923
Celular: 50010252.

Se hace constar que las actividades descritas en este informe responden a lo estipulado en el contrato administrativo y sus respectivos términos de referencia, y se encuentran recibidos de conformidad, por lo que autorizo a quién corresponda, para que procedan al trámite de pago de los honorarios correspondientes.

(F) 
Firma y sello del Responsable de la Verificación de los Servicios Contratados
Ing. Vinicio Robles Pereira
Jefe de la División de Fotogrametría
Instituto Geográfico Nacional



(F) 
Ing. Agr. Daunno Walther Chew Dávila
Director
Instituto Geográfico Nacional -IGN-

