



TRASLADO

FECHA: 08/07/2024

REFERENCIA: 16857

DOCUMENTO: NO. 080-DENGUA-2024

TIPO DE DOCUMENTO: Oficio

UBICACIÓN: Administración General

ASUNTO: ING. CESAR A. BELTETON CHACON, PLAN TRIFINIO... TRASLADA INFORME DE EJCUCION FISICA Y FINANCIERA MES DE JUNIO 2024.

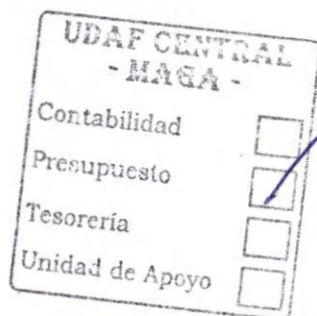
TIPO DE TRÁMITE: Informe

FOLIOS


SE ADJUNTA: 19

SE TRASLADA A: Administración Financiera

OBSERVACIONES:




Para la gestión correspondiente.



Guatemala, 5 de julio de 2024
Oficio No.080-DENGUA-2024

Licenciado
Marco Antonio Gonzalez Marín
Administrador Financiero
Ministerio de Agricultura, Ganadería y Alimentación
Su Despacho

MINISTERIO DE AGRICULTURA
GANADERÍA Y ALIMENTACIÓN



Estimado Licenciado Gonzalez Marín:

Reciba un cordial saludo de la Dirección Ejecutiva Nacional, deseando que sus actividades se desarrollen con éxito.

Por este medio y adjunto al presente hago entrega del informe de ejecución física y financiera del mes de junio de 2024, relacionado al aporte de contrapartida que ese Ministerio otorga a la Comisión Trinacional del Plan Trifinio, así también para dar cumplimiento al inciso e), Artículo 17 Ter del Decreto 13-2013; al inciso f) de la cláusula Cuarta, numeral romano II-Obligaciones de la Dirección Ejecutiva del Plan Trifinio-, del Adendum No. 07-2014 al Convenio No. 23-2011, entre MAGA y Dirección Ejecutiva del Plan Trifinio, el cual está vigente hasta el 31 de diciembre de 2024, según lo establece el Adendum No.11-2023, aprobado por medio del Acuerdo Ministerial No.275-2023, ambos de fecha 28 de diciembre de 2023.

Sin otro particular, me suscribo con muestras de consideración y estima.

Atentamente,

Ing. César A. Beltetón Chacón
Director Ejecutivo Nacional
Plan Trifinio Guatemala



C.C. Lic. Carlos Augusto Melgar Peña, Viceministro de Transparencia Fiscal y Adquisiciones del Estado. Ministerio de Finanzas Públicas
Archivo

Avenida Reforma 6-64 Zona 9, Edificio Plaza Corporativa,
Torre I, Octavo Nivel, Oficina 802, Ciudad de Guatemala
Teléfonos: (+502) 2316-3250 / 2316-3251




Plan Trifinio
"Agua sin fronteras"
El Salvador • Guatemala • Honduras

f i y t

INFORME DE EJECUCIÓN FÍSICO FINANCIERA DEL MES DE

JUNIO 2024

**COMISIÓN TRINACIONAL
PLAN TRIFINIO**

**-DESARROLLO SOCIO/ECONÓMICO-
-PROGRAMA DE GÉNERO, JUVENTUD Y PUEBLOS ORIGINARIOS-
-FORTALECIMIENTO DE LA GOBERNANZA E INSTITUCIONALIDAD-
-CAMBIO CLIMÁTICO Y GESTIÓN AMBIENTAL INTEGRAL-**

Contenido

INTRODUCCIÓN	3
1. PROGRAMA - DESARROLLO SOCIAL Y ECONOMICO	4
1.6 Subprograma: Infraestructura y comunicación.	4
1.6.1 Supervisión Proyecto Mejoramiento Tramo Carretero de Acceso a la Reserva de Biosfera Transfronteriza Trifinio Fraternidad, Municipio Esquipulas, Departamento de Chiquimula.....	4
3. PROGRAMA – CAMBIO CLIMÁTICO Y GESTIÓN AMBIENTAL INTEGRAL	5
3.1. Sub-Programa: Agricultura sostenible adaptada al clima	5
3.1.1. Fomento de agricultura resiliente a variabilidad y cambio climático. Bases de datos 5	
3.1.2 Proyecto Bienes Públicos Regionales	6
3.1.2.1 Cadenas de valor	6
3.1.3 Elaboración de Perfil de Proyecto para Grupo de Mujeres de la Comunidad del Guayabo la Casona del municipio de Olopa	9
3.1.4 Firma de convenio de medidas agroambientales con Organismos de respaldo en los Municipios de Quezaltepeque, Olopa y San Juan Ermita	10
3.1.5 Firma de convenios con organizaciones para la compensación de actividades de conservación de la Biodiversidad y medidas agroambientales.	10
3.1.6 Visitas de campo para conocer los avances de medidas agroambientales en comunidades del municipio de Olopa, Chiquimula.	12
4. PROGRAMA - FORTALECIMIENTO DE LA GOBERNANZA INSTITUCIONAL.....	13
4.1. Sub-Programa: Fortalecimiento Organizacional Social y Productivo.....	13
4.1.1. Informe sobre la reunión y Visita de diputados del PARLACEN (situación Predial de fincas)	13
4.3 Subprograma: Fomento a la integración subregional y regional.....	14
4.3.1 Reunión con ONU Mujeres, MELIT y la Comisión del Plan Trifinio.	14
Fuente. Oficina territorial Guatemala 2024	15
4.3.2 Reunión proyecto CATIE Paisajes Biodiversos, Proyecto RELIVE RESICLIMA de FAO y Oficina Territorial de Guatemala.....	15
4.3.3. Quinta Reunión Mesa Técnica de Turismo Sostenible – Región Trifinio – Proyecto Turístico “Trifinio Mágico”	16
5. ALCANCE EN EJECUCIÓN FINANCIERA	18

INTRODUCCIÓN

El Plan Trifinio es un organismo regional que forma parte del Sistema de la Integración Centroamericana (SICA), que busca desarrollar un proceso de gestión del ambiente y del territorio, con el fin de que este se convierta, en la posibilidad de mejorar las condiciones de vida de las comunidades fronterizas. La Comisión Trinacional del Plan Trifinio (CTPT), se establece en el año de 1997, bajo la firma de un Tratado Trinacional, entre las Repúblicas de El Salvador, Guatemala y Honduras; liderada por los vicepresidentes de El Salvador y Guatemala y un Designado (a) Presidencial de Honduras.

En la estructura organizativa, la Secretaría Ejecutiva Trinacional y el Gerente Técnico Trinacional coordinan con los Directores Ejecutivos Nacionales de cada país, la ejecución del Plan Trifinio teniendo como guía base el Plan Maestro Participativo -PMP-, para la región Trifinio, que representa el instrumento que permita detonar el potencial productivo y promover la atracción de inversiones; del PMP se derivan una serie de lineamientos estratégicos con una propuesta de programas y subprogramas que componen un conjunto de proyectos, con los que se pretende contribuir al desarrollo de la región, brindando una guía para el sector público, privado, Organizaciones No Gubernamentales, desarrollando la gobernanza entre actores locales y vinculándose con la cooperación externa.

En relación a la integración regional y local, la Dirección Ejecutiva Nacional, ha gestionado y facilitado alianzas estratégicas con instituciones regionales y nacionales que impulsan el desarrollo humano, científico, ambiental y económico en el contexto sociopolítico de la región, realizando vinculaciones con CATIE/ASDI: Innovación, aprendizaje y comunicación para la coestión adaptativa de cuencas, ONU Mujeres, de Naciones Unidas; para la Igualdad de Género y el Empoderamiento de las Mujeres, Gobierno de Alemania- KfW con la asignación de contrapartida para el proyecto "Protección de la Reserva de Biosfera Transfronteriza Trifinio Fraternidad -RBTF-, Programa El Hombre y la Biosfera (MAB) de la UNESCO Consejo Internacional de Coordinación (CIC) para realizar el Informe de revisión periódica de los últimos 10 años en la Reserva de Biosfera, USAID "Proyecto Cuenca Alta del Río Lempa", proyecto Bienes Públicos Regionales -BID-, Proyecto "Innovación Tecnológica e Investigación Científica para una Horticultura Sostenible y Competitiva en la Región Trifinio" ejecutado por el Instituto Ítalo - Latino Americano (IILA) e Instituciones rectoras de ambiente MARN, CONAP, INAB, MAGA entre otros.

Las Oficinas territoriales en cada país representan la parte operativa, siendo su función integradora con los actores que desarrollan actividades, facilitando la participación en plataformas para la incidencia de los actores locales, regionales, teniendo como primer aliado estratégico los gobiernos municipales, coordinando con sus unidades técnicas para el impulso de acciones directas de la Oficina Territorial, como la implementación de proyectos de cooperación externa, la socialización de política públicas, apropiación de los programas y subprogramas del Plan Maestro como una guía para la planificación de sus planes operativos anuales y el reconocimiento de sus organizaciones en los municipios para viabilizar políticamente las acciones en el territorio.

Con el objeto de dar cumplimiento a la responsabilidad de Plan Trifinio de informar sobre avances de los planes de ejecución de la Comisión, se presenta el informe de actividades relevantes en el territorio correspondiente al mes de junio 2024, de acuerdo con el comportamiento de los organizaciones gubernamentales, sociedad civil y sectores productivos.

1. PROGRAMA - DESARROLLO SOCIAL Y ECONOMICO

1.6 Subprograma: Infraestructura y comunicación.

1.6.1 Supervisión Proyecto Mejoramiento Tramo Carretero de Acceso a la Reserva de Biosfera Transfronteriza Trifinio Fraternidad, Municipio Esquipulas, Departamento de Chiquimula.

Equipo técnico de la Oficina Territorial, Oficial del proyecto RBTTF, realizaron la visita de campo a la comunidad La Cuestona, aldea Santa Rosalía, del municipio de Esquipulas, con el objetivo de la verificación final de la intervención del acceso a la Reserva de Biosfera, a través de la construcción de pavimento en un tramo carretero que representa un avance significativo en la infraestructura y conectividad de la región. Este proyecto, es una coordinación entre las autoridades locales municipales y las comunidades involucradas en el proyecto que se encuentran dentro de la Reserva de Biosfera, siendo el objetivo principal facilitar el acceso, promoviendo el ecoturismo y el desarrollo sostenible.

Durante la visita, se evaluó minuciosamente la calidad de las obras realizadas, incluyendo la pavimentación, asegurando que cumplan con los estándares establecidos para garantizar la durabilidad y seguridad de la carretera. Los beneficios de este mejoramiento son múltiples, no solo se reduce el tiempo de viaje y se mejora la seguridad vial, sino que también se potencia la economía local al facilitar el transporte de productos agrícolas que se producen en la región. La implementación exitosa de este tramo carretero es un ejemplo tangible de cómo la inversión en infraestructura puede tener un impacto positivo en la conservación del medio ambiente y en la calidad de vida de las comunidades que se encuentran dentro de la reserva de Biosfera.

Acuerdos y compromisos:

- En mutuo consentimiento los miembros de la comunidad, se comprometen a realizar los mantenimientos respectivos, limpieza de cunetas, limpieza de cajas y la observancia general de proyecto.
- Realizar procesos para finiquitar las actividades en la asistencia administrativa.



Fuente Oficina Territorial Guatemala 2024

3. PROGRAMA – CAMBIO CLIMÁTICO Y GESTIÓN AMBIENTAL INTEGRAL

3.1. Sub-Programa: Agricultura sostenible adaptada al clima

3.1.1. Fomento de agricultura resiliente a variabilidad y cambio climático. Bases de datos

En el resultado número III, referido por las Medidas Agroambientales MAA, del proyecto Reserva de Biosfera, se generaron los listados a través del sistema de ArcGIS por lote (insumos a compensar) y convenio, firmado por la CTPT y beneficiarios, con el objetivo de realizar las invitaciones a proveedores para ofertar, hacer las compras y realizar las entregas de los insumos solicitados por cada beneficiario.

A través de la administración de la plataforma que posee el Proyecto RBTF y con la información recabada en campo a través del levantamiento de planes de finca en medidas agroambientales, por medio de la aplicación Survey 123, esta información es consolidada en un tablero digital donde está toda la información y fotografías de cada beneficiario. Esta plataforma permitió realizar cambios, tales como errores en Documento Personal de Identificación -DPI-, nombres, áreas mal calculadas y además se han realizado constantes revisiones específicamente en los insumos que solicitó cada beneficiario verificando que los montos en la compra coincidan con el área que se va a compensar y por otro lado identificar que cada insumo solicitado sea del área de Guatemala.

Las acciones generadas consistieron en la elaboración de los listados por convenio, con los técnicos de la Oficina Territorial, organismos de respaldo y agricultores demostradores para que ellos verificaran que todas las personas que se habían capacitado y levantado el plan de finca aparecieran en dicho listado; pues ese es el reflejo la información en el sistema. Después de revisar cada listado, se incorporaron personas que estaban pendientes de agregar y se inició con la creación de las plantillas de insumos por lote, esto se trabajó con el Coordinador Trinacional de Monitoreo y Evaluación.

El sistema ha permitido generar listados, por convenios, por insumos, por género, por cantidad has realizadas de una medida agroambiental en específico y el listado consolidado general del país para poder realizar las compras por lote.

Resultados:

1. En el sistema se administra la información de 1,554 beneficiarios para el año 2024 en la línea de medidas agroambientales para Guatemala, siendo 771 mujeres y 783 hombres, lo que representa en superficie 1,692.78 has.

Coordinaciones:

- Especialista en Monitoreo
- Agricultores Demostradores

Modelo de planillas para la entrega de insumos a beneficiarios del Resultado 3 del Proyecto RBTF

Proyecto de Protección de la Reserva de Biosfera Transfronteriza Trifinio Fraternidad Plantilla de Entrega de Insumos LOTE #										
Organismo de respaldo		Fecha de entrega		Ato, Convenio						
Comunidad		Municipio		Distrito						
Departamento				Palo						
No	Convenio	Departamento	Municipio	Comunidad	Productor	Identificación	Libra de semilla de Sorgo ICTA Rendid	Libra de semilla de Pasto Mombas	Libra de semilla de Pasto Mulati	Huella/Firma
1	A1MAA02/GUI2 023 - CONCEPCION LAS MINAS - COINCEP	Chiquimula	Concepcion Las Minas	San Jose	Ader Estuardo Lara Trigueros	2172212892008	25	4		
2	A1MAA02/GUI2 023 - CONCEPCION LAS MINAS - COINCEP	Chiquimula	Concepcion Las Minas	San Jose	Sindy Raquel Lara Trigueros	2969508232008			10	
<p>Nombre del Técnico del Proyecto RBTF: _____ Firma del Técnico del Proyecto RBTF: _____</p> <p>Nombre del Técnico del Organismo de Respaldo: _____ Firma del Técnico del Organismo de Respaldo: _____</p>										

Fuente: Oficina Territorial Plan Trifinio Guatemala 2024

3.1.2 Proyecto Bienes Públicos Regionales

3.1.2.1 Cadenas de valor

Taller de socialización de los avances de la consultoría denominada "Desarrollo de cadenas de valor regionales resilientes climáticamente que fortalezcan los servicios ecosistémicos hídricos y generen ingreso rural en la cuenca trinacional del Río Lempa en el Trifinio".

El objetivo fue dar a conocer a Coordinadores Territoriales, técnicos designados y organizaciones seleccionadas, el plan de trabajo de la consultoría en el Componente 1: Análisis introspectivo y prospectivo para el diseño de pilotos de cadenas de valor de café, aguacate y hortalizas, para generar una visión común de los objetivos y alcances del estudio, así como establecer acuerdos para su operativización en el territorio.

Con este taller se pretende construir escenarios introspectivos y prospectivos dirigidos a modernizar las cadenas productivas regionales climáticamente resilientes priorizadas, que fortalezcan los servicios ecosistémicos hídricos y generen ingreso rural con equidad de género, en la cuenca alta del Río Lempa, aplicando el enfoque de cadenas de valor. Además, se propondrán mecanismos de fortalecimiento del manejo integrado de la cuenca y la gestión del recurso hídrico, sobre la base del análisis de la provisión de servicios ecosistémicos con la finalidad de contribuir a proteger las zonas de alto valor hídrico y disminuir la huella ambiental respectiva y garantizar la sostenibilidad ambiental de las cadenas de valor.

Para el caso de Guatemala fue priorizada la cadena de valor del cultivo de café, con las siguientes organizaciones: Mesa Trinacional del Café y la Asociación de Productores de Olopa -APOLO- con quienes ya se tuvo reunión virtual para dar a conocer los objetivos de la consultoría y se establecieron compromisos de las primeras visitas de observación y recabado de información.

La metodología que se aplicará para realizar el análisis introspectivo de las cadenas productivas priorizadas será la de investigación aplicada enfocada a caracterizar y comprender la situación actual de cada una de ellas para identificar los aspectos que afecta su funcionamiento y limitan su participación en el mercado y encontrar soluciones concretas y prácticas que permitan convertir cada cadena productiva en una cadena de valor.

Se utilizarán las técnicas de revisión documental, de observación, grupos focales y entrevistas a profundidad para recopilar información.

Aspectos a estudiar para realizar el análisis introspectivo de las cadenas de valor:

- a. Se estudiarán aspectos críticos de la producción en cadena tales como las expectativas de los productores, las condiciones agroecológicas como: altura, el clima, el tipo de suelo, los requerimientos y disponibilidad de agua.
- b. Aspecto crítico de cada uno de los eslabones de las cadenas que limita su capacidad para generar valor.
- c. Caracterización de las debilidades y fortalezas de las organizaciones para articular los eslabones de las cadenas productivas para tener una participación efectiva en el mercado.
- d. Caracterización de las debilidades y fortalezas técnicas, financieras y administrativas de las organizaciones para gestionar los recursos de que disponen.
- e. Capacidades actuales y futuras de generación de valor agregado (transformación)
- f. Demanda actual y potencial de productos frescos y procesados de cada cadena.
- g. Características físicas de los ecosistemas (área, altura y pendiente).
- h. Recursos naturales disponibles en los ecosistemas (agua, bosque, suelo, flora y fauna) y su cuidado.
- i. La provisión de servicios ecosistémicos hídricos en cada ecosistema y su valor económico, considerando los escenarios de cambio climático, así como los medios de vida de la población de cada ecosistema.
- j. Tipo y frecuencia de fenómenos hidrometeorológicos y escorrentías extremas que puede afectar el funcionamiento de las cadenas de valor.
- k. Gobernanza actual de los recursos hídricos en cada ecosistema y problemas que afectan la gestión adecuada de estos recursos.
- l. Costo social y ambiental de cada cadena productiva incluyendo el alcance de los métodos y proactivas de producción.
- m. Disponibilidad, accesibilidad y consumo de alimentos en los hogares.

n. Método y prácticas de producción y consumo de alimentos en el hogar.

Se considera establecer los grupos etarios de la población, reserva de alimentos, medios de vida entre otros que marquen indicadores socioeconómicos y de SAN.



Fuente: Oficina Territorial Plan Trifinio Guatemala 2024

Acciones programadas:

Se cuenta con una calendarización establecida para las visitas a las organizaciones de cadenas productivas priorizadas.

SEPRODES

				Responsables	
Fecha	Día	Actividades	Participantes	E.T. SEPRODES	Enlaces PLAN TRIFINIO
ASOCIACIÓN DE PRODUCTORES DE OLOPA					
2/7/2024	Martes	Visita de observación/percepción		Oscar Zacarias y Mario	Edy Recinos - 502 56998827 Estuardo Pacheco - 502 59494421
3/7/2024	Miércoles	Grupos focales	Integrantes más representativos de las cadenas productiva	Oscar Zacarias y Mario	
		Visita de Observación/percepción		Fernando Vargas	
5/7/2024	Viernes	Entrevistas a profundidad	Actores institucionales	Oscar Zacarias y Mario	
8/7/2024	Lunes	Visita de Observación		Victor y Rodolfo	
8/7/2024	Lunes	Grupos focales	Informantes clave de las comunidades	Fernando y Mario	
9/7/2024	Martes	Entrevistas a profundidad	Actores institucionales relacionados el desarrollo comunitario	Victor y Fernando	
MESA TRINACIONAL DEL CAFÉ					
2/7/2024	Martes	Visita de observación		Oscar y Mario	Edy Recinos - 502 56998827 Julio Lima - 502 557891286
		Visita de Observación		Fernando y Victor	
4/7/2024	Jueves	Grupos focales	Integrantes más representativos de las cadenas productiva	Oscar Zacarias y Mario	
5/7/2024	Viernes	Entrevistas a profundidad	Actores institucionales	Oscar Zacarias y Mario	
9/7/2024	Martes	Grupos focales	Informantes clave de las comunidades	Rodolfo y Mario	
10/7/2024	Miércoles	Entrevistas a profundidad	Actores institucionales relacionados el desarrollo comunitario	Rodolfo y Mario	

Fuente: SEPRODES, 2024

3.1.3 Elaboración de Perfil de proyecto para grupo de mujeres de la comunidad del Guayabo la Casona del municipio de Olopa.

Derivado de la visita que se tuvo por parte de las autoridades del Banco KFW, a la comunidad del Guayabo, para visitar parcelas con medidas agroambientales y conocer los medios de vida, se determinó realizar un proyecto productivo con el grupo de mujeres de la comunidad. Como producto se elaboró un perfil de proyecto para el grupo de mujeres para impulsar el desarrollo económico y social de esta comunidad. Este proyecto tiene como objetivo principal empoderar a las mujeres locales mediante la creación de oportunidades de empleo y la mejora de sus habilidades y capacidades de mujeres organizadas.

La comunidad enfrenta desafíos económicos significativos, con pocas oportunidades de empleo formal y limitadas fuentes de ingresos para las familias. Las mujeres, en particular, enfrentan mayores barreras para acceder a recursos económicos y oportunidades de desarrollo. Esta propuesta de proyecto busca empoderar a las mujeres organizadas mediante la implementación de tres iniciativas productivas clave:

1. Incubadora de Huevos de Gallina Criolla: Proveerá una fuente sostenible de producción avícola, mejorando la seguridad alimentaria y generando ingresos.
2. Bancos Comunales: Facilitarán el acceso a microcréditos y ahorros, promoviendo la inclusión financiera y el emprendimiento local.
3. Tostaduría de Café: Agregará valor a la producción de café local, generando empleo y aumentando los ingresos de las familias productoras de café.

El perfil del proyecto incluye diversas iniciativas, como programas de capacitación en emprendimiento y gestión de pequeños negocios. También se consideraron componentes de acceso a financiamiento y mercados, facilitando que las mujeres puedan comercializar sus productos de manera eficiente y rentable. Además, el proyecto busca fomentar la participación activa de las mujeres en la toma de decisiones comunitarias, fortaleciendo su liderazgo y contribuyendo a la igualdad de género.

La elaboración de este perfil no solo se centra en el desarrollo económico, sino también en aspectos sociales y ambientales, representando un paso significativo hacia la construcción de una comunidad más resiliente, equitativa y próspera, donde las mujeres del Guayabo la Casona puedan desempeñar un papel clave en el desarrollo sostenible de su entorno.

Compromisos:

Los técnicos del proyecto RBTF, deberán aportar las herramientas necesarias para complementar el perfil del proyecto y la gestión ante el banco KFW.

3.1.4 Firma de convenio de medidas agroambientales con Organismos de respaldo en los Municipios de Quezaltepeque, Olopa y San Juan Ermita

Alcaldes Municipales de Quezaltepeque, Olopa y San Juan Ermita, La Asociación APOLO del municipio de Olopa, beneficiarios y como organismos de respaldo de los procesos del proyecto RBTF, firman acuerdos para beneficiar a agricultores de sus municipios.

Se llevó a cabo la firma de convenios para la implementación de medidas agroambientales en el Proyecto Reserva de Biosfera Transfronteriza Trifinio Fraternidad, lo cual resalta en la gestión ambiental y el desarrollo sostenible de la región. Este proyecto, respaldado por la Comisión del Plan Trifinio a través de la Oficina Territorial, que busca fortalecer la conservación de los recursos naturales y mejorar las prácticas de conservación de suelos con el propósito de incorporar humedad en los suelos agrícolas de los productores en los municipios de Quezaltepeque, Olopa y San Juan Ermita.

La iniciativa promueve la adopción de técnicas agrícolas sostenibles que minimizan el impacto ambiental. Además, los convenios firmados incluyen componentes de capacitación y asistencia técnica para los agricultores, lo que les permite adoptar nuevas tecnologías y métodos que aumentan la producción y productividad de sus cultivos. Estos acuerdos también consideran la importancia de involucrar a las comunidades locales en la toma de decisiones y la ejecución de las medidas propuestas, asegurando así que las acciones implementadas sean relevantes y efectivas.

La colaboración entre los organismos de respaldo y las autoridades locales es importante para el éxito del proyecto, ya que proporciona el apoyo financiero y técnico necesario para llevar a cabo las actividades planificadas en conjunto, estos esfuerzos contribuyen a la creación de un modelo de desarrollo que equilibra la conservación del medio ambiente con el bienestar económico y social de las comunidades en la región de Trifinio.



Fuente: Oficina Territorial Plan Trifinio Guatemala 2024

3.1.5 Firma de convenios con organizaciones para la compensación de actividades de conservación de la Biodiversidad y medidas agroambientales.

El acto de la firma los convenios para concretar la relación entre la CTPT, Organizaciones de Respaldo y comunidades donde se plasman los compromisos para conservación de la biodiversidad y medidas agroambientales.

En el marco del proyecto RBTTF se cuenta con convenios y adendas, que contiene información importante de los entes de respaldo y compromisos de ambas partes, tanto de nosotros como Equipo Técnico y de las partes beneficiadas.

En el proyecto existen dos líneas de inversión

1. Compensación por conservación de la biodiversidad;
2. Fomento de prácticas agroambientales.

Independientemente al que califique o desee el beneficiario y si cuenta con los requerimientos básicos se procede a levantar información personal, así como el área que será intervenida para ser ingresada. Dentro de los compromisos adquiridos por parte del beneficiario en el tema de medidas agroambientales es básicamente realizar las actividades de realización de tecnologías de conservación de suelo y como compensación recibirán un incentivo pagado en especie.

En el caso de la conservación de los ecosistemas, las actividades se realizan en grupo, ya que se deben realizar rondas corta fuego, vigilancia, control y combate directo de incendios forestales y colocación de letreros; realizadas estas actividades recibirán un incentivo pagado en especie quedando a criterio de ellos solicitar lo que más necesiten.

En el convenio va plasmado el número de Has. que se ingresarán al proyecto, las actividades a realizar y la unidad de medida; y también registra los insumos que solicitan como compensación. Para proceder a la entrega de insumos a los beneficiarios es imprescindible firmar los convenios pues solo de esta manera se puede liquidar los productos, de los cuales se realizan 2 ejemplares por cada institución.

Por tal motivo se realizó la visita a cada municipalidad y representantes de las comunidades para que firmaran y sellaran cada convenio.

Resultados:

1. En este 2024 se realizaron 9 Adendas a Convenios que se realizaron en 2023, los cuales pertenecen a Concepción Las Minas, COINCEP, APOLO, Olopa, San Juan Ermita, Ipala, Agua Blanca, Santa Catarina Mita y Suchitán, y 2 Convenios con APAS y Quezaltepeque; en la línea de medidas agroambientales.
2. Para el 2024, en la línea de conservación de Biodiversidad se realizaron 7 Convenios los cuales ya se han firmado perteneciendo a los siguientes ecosistemas: Las Golondrinas, Plan de la Arada (2), el Duraznal, Padre Miguel, Ixtepeque y Tizaquin.
3. Compras directas de los insumos (plantas, semillas, herramientas, material genético, kit de materiales y alimento) para ser entregados por compensación a los beneficiarios por convenios en las dos líneas.



Fuente: Oficina Territorial Plan Trifinio Guatemala 2024

3.1.6 Visitas de campo para conocer los avances de medidas agroambientales en comunidades del municipio de Olopa, Chiquimula.

Se realizó una visita a líderes comunitarios del municipio de Olopa, para evaluar los avances de las medidas agroambientales implementadas en diversas comunidades, se ha resaltado el impacto positivo de estas iniciativas en la sostenibilidad agrícola y la conservación del medio ambiente.

Durante la visita, se realizaron reuniones y recorridos por campos de cultivo, donde se observaron de primera mano las prácticas agroambientales adoptadas, como la implementación de Acequias de Infiltración, Barreras Muertas, Barreras Vivas, Terrazas Individuales, Cajuelas en Café. Los líderes comunitarios compartieron testimonios sobre cómo estas medidas han mejorado la productividad de sus tierras, al tiempo que han reducido la erosión del suelo incorporando la humedad al mismo. También se destacó la importancia de la capacitación y asistencia técnica recibida, que ha permitido a los agricultores adoptar nuevas tecnologías y métodos que no solo aumentan los rendimientos, sino que también promueven un uso más responsable de los recursos naturales. La colaboración entre las comunidades y las organizaciones de respaldo encargadas de implementar estas medidas ha sido clave, facilitando el intercambio de conocimientos y el fortalecimiento de las redes locales de apoyo.

En conjunto, los avances observados demuestran que las medidas agroambientales no solo son viables, sino que también son esenciales para garantizar la resiliencia de las comunidades frente a los desafíos ambientales y climáticos. La visita concluyó con un compromiso renovado de continuar apoyando estas iniciativas, asegurando que cada vez más comunidades puedan beneficiarse de un enfoque que equilibra la producción agrícola con la protección del medio ambiente.



Fuente: Oficina Territorial Plan Trifinio Guatemala 2024

4. PROGRAMA - FORTALECIMIENTO DE LA GOBERNANZA INSTITUCIONAL

4.1. Sub-Programa: Fortalecimiento Organizacional Social y Productivo

4.1.1. Informe sobre la reunión y visita de diputados del PARLACEN (situación Predial de fincas)

Gobierno Municipal de Esquipulas, Diputados al PARLACEN y técnico de la Comisión Trinacional del Plan Trifinio, sostuvieron importante reunión de coordinación para conocer la situación actual de áreas propiedad de la Vicepresidencia de la República. Durante esta reunión, se discutieron temas críticos relacionados con la propiedad y uso de la tierra, incluyendo la regularización de fincas, la resolución de conflictos territoriales.

Los diputados del PARLACEN, en su visita, tuvieron la oportunidad de interactuar con funcionarios locales y representantes de la Municipalidad y Plan Trifinio, obteniendo una perspectiva integral de la problemática existente. El informe detalla las principales preocupaciones expresadas por los diputados, como la necesidad de mejorar los registros catastrales, la importancia de garantizar la seguridad jurídica de las fincas y la urgencia de realizar proyectos a mediano plazo en dichos terrenos, se suscribió un documento circunstanciado sobre la visita de los parlamentarios, dicho documento no solo sirve como registro de la reunión, sino también como guía para futuras acciones políticas orientadas a la resolución de los problemas prediales, promoviendo un uso más eficiente y justo de los recursos de la Vicepresidencia de la República.

Los acuerdos establecen el seguimiento a los compromisos adquiridos con los organismos participantes, para garantizar la propiedad del inmueble.



Fuente: Oficina Territorial Plan Trifinio Guatemala 2024

4.3 Subprograma: Fomento a la integración subregional y regional

4.3.1 Reunión con ONU Mujeres, MELIT y la Comisión del Plan Trifinio.

En la vinculación con ONU Mujeres, proyecto MELIT y técnicos del Plan Trifinio a través del proyecto Reserva de Biosfera y la Oficina Territorial de Guatemala, se llevó a cabo una reunión de manera virtual, este encuentro tuvo como objetivo central abordar los desafíos y oportunidades que enfrenta el grupo de mujeres de la comunidad del Guayabo la Casona, ubicada en el municipio de Olopa. En la reunión participaron diversos actores y expertos en género, desarrollo sostenible y conservación ambiental, quienes compartieron sus conocimientos y experiencias para fortalecer las capacidades y el liderazgo de las mujeres en esta comunidad.

Durante la reunión, se discutieron varios temas como iniciativas orientadas a empoderar a las mujeres del Guayabo la Casona, reconociendo su papel fundamental en la conservación de la biodiversidad y el desarrollo socioeconómico local. Se subrayó la importancia de fomentar la participación activa de las mujeres en la toma de decisiones, así como en la implementación de prácticas agrícolas sostenibles y la protección de los recursos naturales.

Los representantes de ONU Mujeres destacaron el valor de la equidad de género en el desarrollo sostenible, mientras que los delegados de MELYT compartieron estrategias específicas para integrar la perspectiva de género en los proyectos ambientales.

Por su parte, la Comisión del Plan Trifinio presentó avances en la gestión de la Reserva de Biosfera, enfatizando la necesidad de articular esfuerzos entre las diferentes organizaciones y la comunidad local. Se plantearon propuestas concretas para mejorar las condiciones de vida de las mujeres del Guayabo la Casona, incluyendo capacitaciones en gestión de recursos, acceso a financiamiento para emprendimientos sostenibles y programas de educación ambiental, el encuentro fue un espacio de diálogo enriquecedor, en donde las mujeres sean protagonistas del cambio en su entorno comunitario



Fuente. Oficina territorial Guatemala 2024

4.3.2 Reunión proyecto CATIE Paisajes Biodiversos, Proyecto RELIVE RESICLIMA de FAO y Oficina Territorial de Guatemala.

Técnicos de las organizaciones CATIE Paisajes Biodiversos, Proyecto RELIVE RESICLIMA de FAO y Oficina Territorial de Guatemala, sostuvieron importante reunión en las oficinas de la Comisión Trinacional del Plan Trifinio con la participación en el evento sobre el manejo de cuencas y gobernanza del proyecto RELIVE-RESICLIMA, organizado por la FAO Guatemala, el Plan Trifinio y el CATIE en colaboración con el proyecto Paisajes Biodiversos del Reino Unido y la Oficina Territorial de Guatemala ha sido un acontecimiento destacado que subraya el compromiso internacional con la gestión sostenible de los recursos naturales.

Este evento reunió a expertos, autoridades locales, y representantes de organizaciones internacionales para discutir y compartir experiencias sobre estrategias efectivas en el manejo de cuencas hidrográficas y la gobernanza ambiental. Se abordaron temas cruciales como la conservación de la biodiversidad, la gestión integrada de recursos hídricos y la adaptación al cambio climático, con énfasis en cómo estas acciones pueden ser implementadas de manera efectiva en el contexto del proyecto RELIVE-RESICLIMA. Los participantes destacaron la importancia de la colaboración interinstitucional y la participación comunitaria para lograr una gobernanza inclusiva y sostenible de las cuencas, específicamente en la Microcuenca Carcaj y Susho.

Se comentaron sobre las líneas de acción del proyecto RESICLIMA y como pudieran realizar complementación de actividades en las áreas de coincidencia territorial, demostrando cómo la combinación de ciencia, políticas públicas y acción comunitaria puede llevar a resultados positivos y sostenibles. Además, se discutió el papel crucial de la financiación y el apoyo técnico proporcionado por iniciativas como el proyecto Paisajes Biodiversos del Reino Unido, que fortalece las capacidades locales y fomenta la resiliencia frente a los desafíos ambientales. Este evento no solo fortaleció las redes de cooperación entre los distintos actores involucrados, sino que también sentó las bases para futuras colaboraciones y proyectos conjuntos que continúen promoviendo el desarrollo sostenible y la conservación de los recursos naturales en la región de Trifinio, microcuencas en conjunto.

4.3.3. Quinta Reunión Mesa Técnica de Turismo Sostenible – Región Trifinio – Proyecto Turístico “Trifinio Mágico”

En torno a desarrollar turismo comunitario se abordó la información sobre las potencialidades con las que cuenta el territorio en el departamento de Chiquimula.

- En la localidad tenemos mejores rutas de turismo, las cuales, por desconocimiento de nuestros propios sitios, no se han promovido como debería.
- Es importante hacer parte del equipo a los locales, ya que ellos pueden ayudarnos a impulsar el turismo conociendo lugares que son realmente bellos y nosotros podemos impulsar sus emprendimientos.
- Los trajes típicos “Traje Chortí” es una de las riquezas culturales, llama turismo y promueve la economía local
- Riqueza de la espiritualidad Maya, que se ha ido perdiendo, pero se está trabajando en el renacer de la cultura.
- Para poder promover y gestionar esto, hay que vivir la experiencia nosotros mismos, involucramos para poder valorar los recursos y riquezas que tenemos en nuestro entorno.
- Cuando consumimos la economía local, se apoya también a una familia completa, son cosas que no se ven, pero tienen impacto.
- Una de las ventajas de vivir la experiencia, es poder ser parte de una guía turística, promoviendo así lugares a personas cercanas a nuestro entorno.

Avances Turismo Sostenible, estos avances son liderados por la Oficina Territorial puntualizando lo siguiente.

- Rutas gastronómicas – Avances: Se presentó la idea ante el Director del INGUAT, con el objetivo de conseguir apoyo para la gestión de la ruta.
- Directorio de participantes de la mesa de turismo sostenible – Se acordó reunir la información de los participantes de la mesa para una mejor comunicación – Avances: Se realizó dicho documento el cual será proporcionado vía link en el chat grupal.
- Información sobre ecoturismo básico – Avances: Se gestionó una invitación a Edgar Az para poder impulsar el proyecto a través de la comunicación.
- Rutas turísticas – Se pidió la exposición a la Municipalidad de Quezaltepeque y Concepción Las Minas para dar a conocer sus rutas turísticas – Avances: Con el objetivo de dar el espacio para conocer la belleza turística de cada municipio.

Logros recientes de la Mesa de Turismo Sostenible de Plan Trifinio:

- ✓ Marketing
- ✓ Rutas Turísticas

- ✓ Apoyo Gubernamental
 - ✓ Alianzas Estratégicas
 - ✓ Capacitación y Educación
- Paquetes Turísticos Definidos:
 - ✓ Tour de la manía de Chiquimula
 - ✓ Tour de los túneles de San José la Arada
 - ✓ Tour de la cumbre de Zacapa



Fuente. Oficina territorial Guatemala 2024

5. ALCANCE EN EJECUCIÓN FINANCIERA

PRESUPUESTO 2024			
Aprobado	Autorizado MAGA	Ejecutado al 30-06-2024	Saldo
Q5,000,000.00	Q2,000,000.00	Q2,000,000.00	Q0.00



Ing. César A. Beltetón Chacón
Director Ejecutivo Nacional
Plan Trifinio Guatemala

